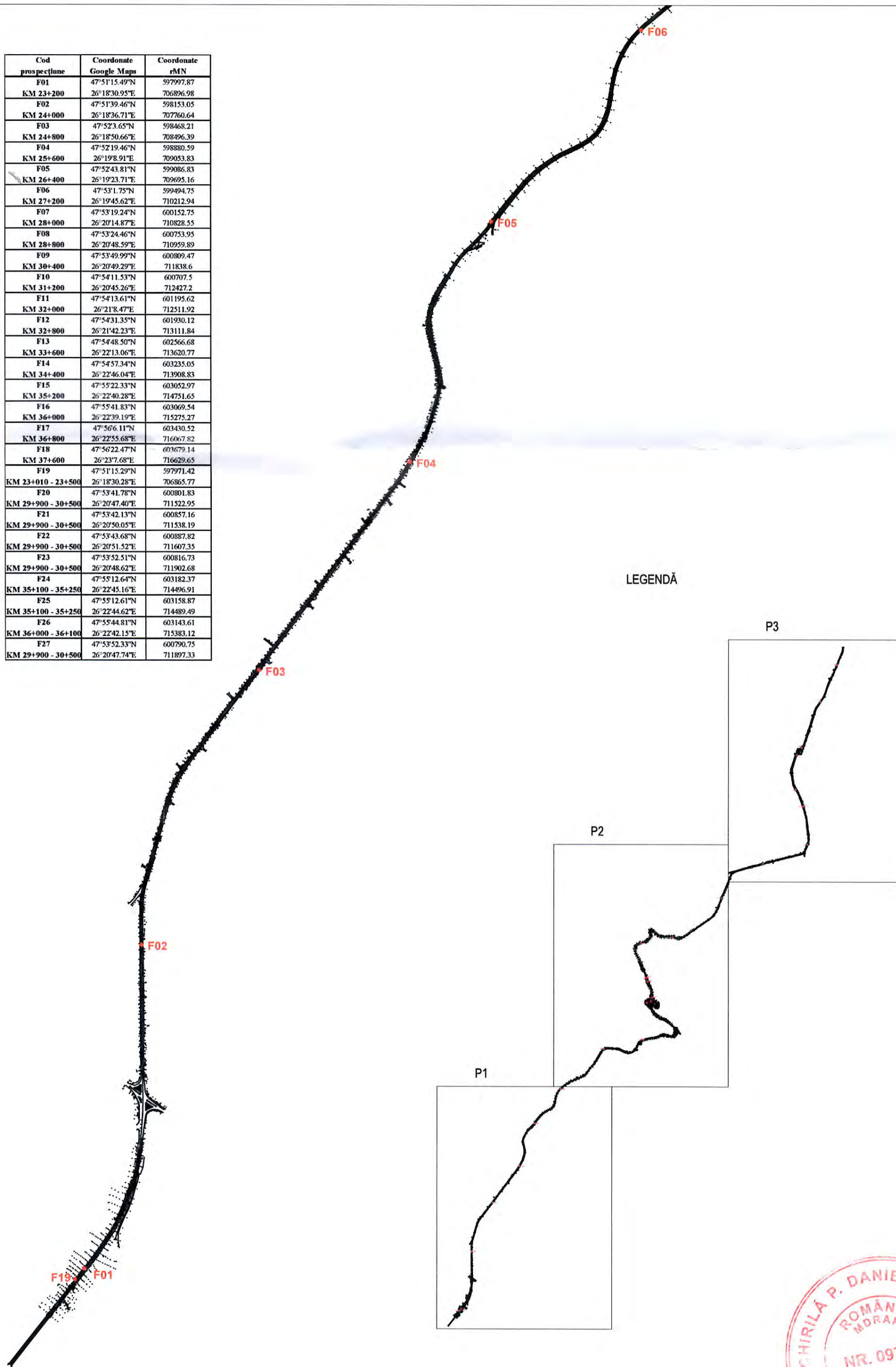


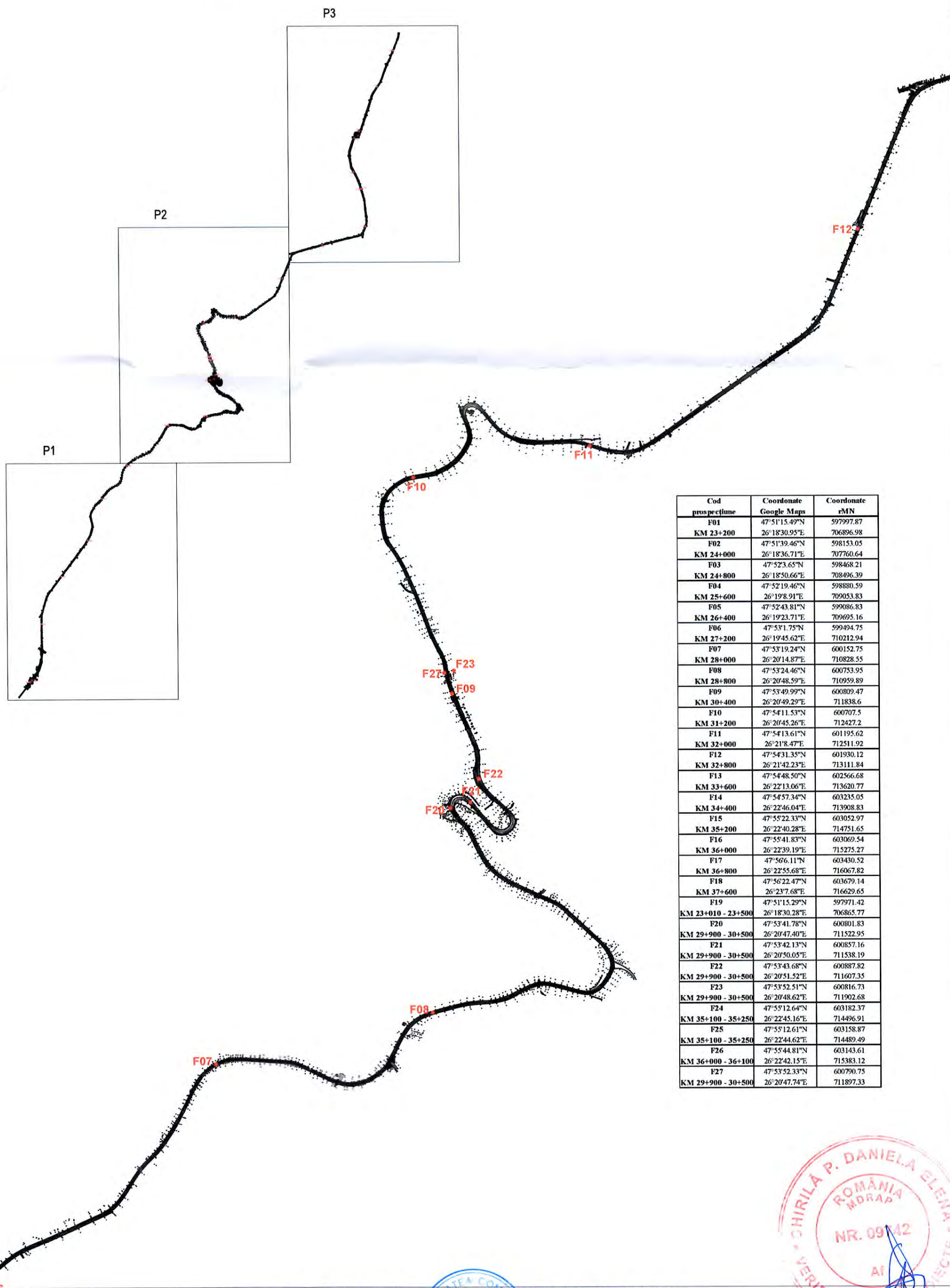
Cod prospecțiune	Coordonate Google Maps	Coordonate rMN
F01	47°51'15.49"N	597997.87
KM 23+200	26°18'30.95"E	706896.98
F02	47°51'39.46"N	598153.05
KM 24+000	26°18'36.71"E	707760.64
F03	47°52'3.65"N	598468.21
KM 24+800	26°18'50.66"E	708496.39
F04	47°52'19.46"N	598880.59
KM 25+600	26°19'8.91"E	709053.83
F05	47°52'43.81"N	599086.83
KM 26+400	26°19'23.71"E	709695.16
F06	47°53'1.75"N	599494.75
KM 27+200	26°19'45.62"E	710212.94
F07	47°53'19.24"N	600152.75
KM 28+000	26°20'14.87"E	710828.55
F08	47°53'24.46"N	600753.95
KM 28+800	26°20'48.59"E	710959.89
F09	47°53'49.99"N	600809.47
KM 30+400	26°20'49.29"E	711838.6
F10	47°54'11.53"N	600707.5
KM 31+200	26°20'45.26"E	712427.2
F11	47°54'13.61"N	601195.62
KM 32+000	26°21'8.47"E	712511.92
F12	47°54'31.35"N	601930.12
KM 32+800	26°21'42.23"E	713111.84
F13	47°54'48.50"N	602566.68
KM 33+600	26°22'13.06"E	713620.77
F14	47°54'57.34"N	603235.05
KM 34+400	26°22'46.04"E	713908.83
F15	47°55'22.33"N	603052.97
KM 35+200	26°22'40.28"E	714751.65
F16	47°55'41.83"N	603069.54
KM 36+000	26°22'39.19"E	715275.27
F17	47°56'6.11"N	603430.52
KM 36+800	26°22'55.68"E	716067.82
F18	47°56'22.47"N	603679.14
KM 37+600	26°23'7.68"E	716629.65
F19	47°51'15.29"N	597971.42
KM 23+010 - 23+500	26°18'30.28"E	706865.77
F20	47°53'41.78"N	600801.83
KM 29+900 - 30+500	26°20'47.40"E	711522.95
F21	47°53'42.13"N	600857.16
KM 29+900 - 30+500	26°20'50.05"E	711538.19
F22	47°53'43.68"N	600887.82
KM 29+900 - 30+500	26°20'51.52"E	711607.35
F23	47°53'52.51"N	600816.73
KM 29+900 - 30+500	26°20'48.62"E	711902.68
F24	47°55'12.64"N	603182.37
KM 35+100 - 35+250	26°22'45.16"E	714496.91
F25	47°55'12.61"N	603158.87
KM 35+100 - 35+250	26°22'44.62"E	714489.49
F26	47°55'44.81"N	603143.61
KM 36+000 - 36+100	26°22'42.15"E	715383.12
F27	47°53'52.33"N	600790.75
KM 29+900 - 30+500	26°20'47.74"E	711897.33



PROIECTANT GENERAL: CONSULTANȚĂ PENTRU INFRASTRUCTURI TERESTRE CONSIT S.A.

VERIFICATOR	NUME	SEMNATURA	CERINȚA	REFERAT de verificare/ RAPORT de expertiză tehnică (titlu, număr, data)
s.c. INFRA TECH CONSTRUCT S.R.L. J22/973/2018 C.U.I. RO30194480 Tel.: 0730495980				beneficiar: COMPANIA NAȚIONALĂ DE ADMINISTRARE A INFRASTRUCTURII RUTIERE S.A. PRIN DIRECȚIA REGIONALĂ DE DRUMURI ȘI PODURI IAȘI
SPECIFICAȚIE	NUME	SEMNATURA	SCARA 1:10000	titlu proiect: SERVICII DE EXPERTIZĂ TEHNICĂ PENTRU DN29A KM 23+010 - 37+770
ȘEF PROIECT	ing. Eduard Voicu			adresa: DN 29A KM 23+010 - 37+770, JUDEȚUL BOTOȘANI
PROIECTAT	ing. Sofron Ștefan		DATA 2022	titlu planșă: PLAN AMPLASARE INVESTIGAȚII GEOTEHNICE
DESENAT	ing. Sofron Ștefan			PLANSĂ P1

LEGENDĂ



PROIECTANT GENERAL: CONSULTANȚĂ PENTRU INFRASTRUCTURI TERESTRE CONSIT S.A.

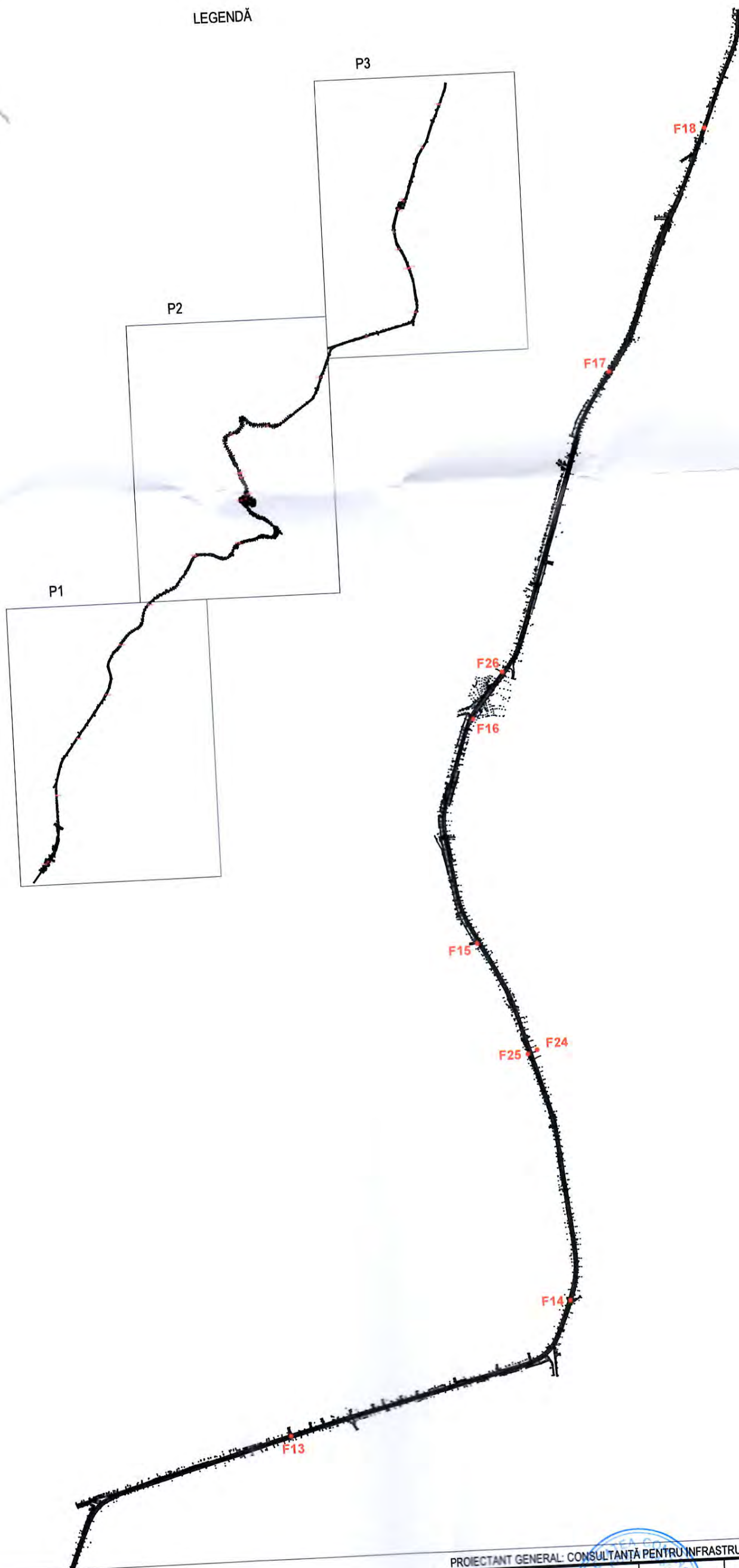
VERIFICATOR	NUME	SEMNTURA	CERINȚA	REFERAT de verificare/ RAPORT de expertiză tehnică (titlu, număr, data)
s.c. INFRA TECH CONSTRUCT S.R.L. <small>J22/073/2016 C.U.I. RO39194450 Tel.: 0730495080</small>				beneficiar: COMPANIA NAȚIONALĂ DE ADMINISTRARE A INFRASTRUCTURII RUTIERE S.A. PRIN DIRECȚIA REGIONALĂ DE DRUMURI ȘI PODURI IAȘI
SPECIFICAȚIE	NUME	SEMNTATURA	SCARA 1:10000	titlu proiect: SERVICII DE EXPERTIZĂ TEHNICĂ PENTRU DN29A KM 23+010 - 37+770
ȘEF PROIECT	ing. Eduard Voicu			adresa: DN 29A KM 23+010 - 37+770, JUDEȚUL BOTOȘANI
PROIECTAT	ing. Sofron Ștefan		DATA 2022	titlu planșă: PLAN AMPLASARE INVESTIGAȚII GEOTEHNICE
DESENAT	ing. Sofron Ștefan			

PROIECT
516/2022

SG

PLANSĂ
P2

LEGENDĂ

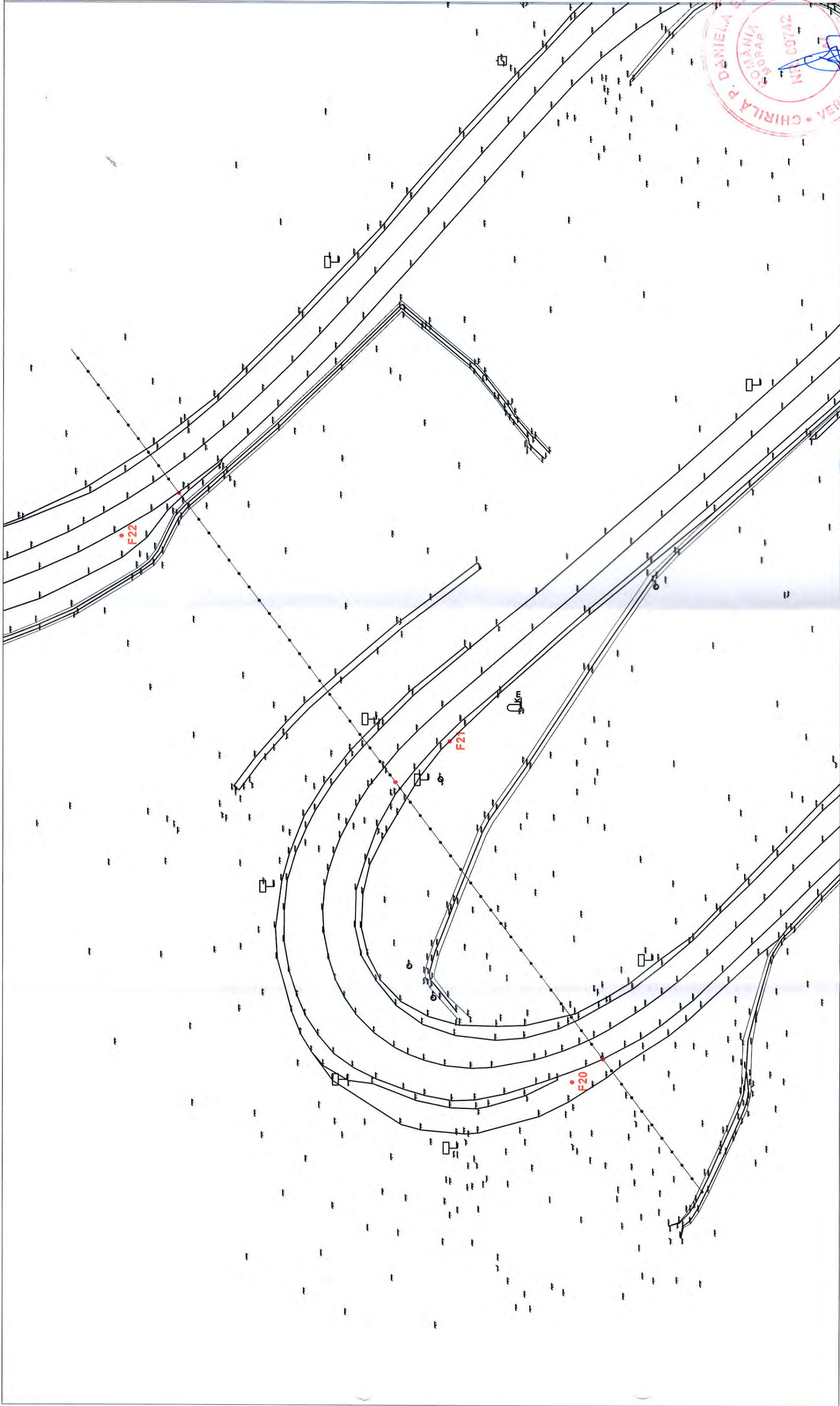


Cod prospecțiune	Coordonate Google Maps	Coordonate rMN
F01	47° 51' 15.49"N	597997.87
KM 23+200	26° 18' 30.95"E	706896.98
F02	47° 51' 39.46"N	598153.05
KM 24+000	26° 18' 36.71"E	707760.64
F03	47° 52' 3.65"N	598468.21
KM 24+800	26° 18' 50.66"E	708496.39
F04	47° 52' 19.46"N	598880.59
KM 25+600	26° 19' 8.91"E	709053.83
F05	47° 52' 43.81"N	599086.83
KM 26+400	26° 19' 23.71"E	709695.16
F06	47° 53' 1.75"N	599494.75
KM 27+200	26° 19' 45.62"E	710212.94
F07	47° 53' 19.24"N	600152.75
KM 28+000	26° 20' 14.87"E	710828.55
F08	47° 53' 24.46"N	600753.95
KM 28+800	26° 20' 48.59"E	710959.89
F09	47° 53' 49.99"N	600809.47
KM 30+400	26° 20' 49.29"E	711838.6
F10	47° 54' 11.53"N	600707.5
KM 31+200	26° 20' 45.26"E	712427.2
F11	47° 54' 13.61"N	601195.62
KM 32+000	26° 21' 8.47"E	712511.92
F12	47° 54' 31.35"N	601930.12
KM 32+800	26° 21' 42.23"E	713111.84
F13	47° 54' 48.50"N	602566.68
KM 33+600	26° 22' 13.06"E	713620.77
F14	47° 54' 57.34"N	603235.05
KM 34+400	26° 22' 46.04"E	713908.83
F15	47° 55' 22.33"N	603052.97
KM 35+200	26° 22' 40.28"E	714751.65
F16	47° 55' 41.83"N	603069.54
KM 36+000	26° 22' 39.19"E	715275.27
F17	47° 56' 6.11"N	603430.52
KM 36+800	26° 22' 55.68"E	716067.82
F18	47° 56' 22.47"N	603679.14
KM 37+600	26° 23' 7.68"E	716629.65
F19	47° 51' 15.29"N	597971.42
KM 23+010 - 23+500	26° 18' 30.28"E	706865.77
F20	47° 53' 41.78"N	600801.83
KM 29+900 - 30+500	26° 20' 47.40"E	711522.95
F21	47° 53' 42.13"N	600857.16
KM 29+900 - 30+500	26° 20' 50.05"E	711538.19
F22	47° 53' 43.68"N	600887.82
KM 29+900 - 30+500	26° 20' 51.52"E	711607.35
F23	47° 53' 52.51"N	600816.73
KM 29+900 - 30+500	26° 20' 48.62"E	711902.68
F24	47° 55' 12.64"N	603182.37
KM 35+100 - 35+250	26° 22' 45.16"E	714496.91
F25	47° 55' 12.61"N	603158.87
KM 35+100 - 35+250	26° 22' 44.62"E	714489.49
F26	47° 55' 44.81"N	603143.61
KM 36+000 - 36+100	26° 22' 42.15"E	715383.12
F27	47° 53' 52.33"N	600790.75
KM 29+900 - 30+500	26° 20' 47.74"E	711897.33

PROIECTANT GENERAL: CONSULTANȚĂ PENTRU INFRASTRUCTURI TERESTRE CONSIT S.A.

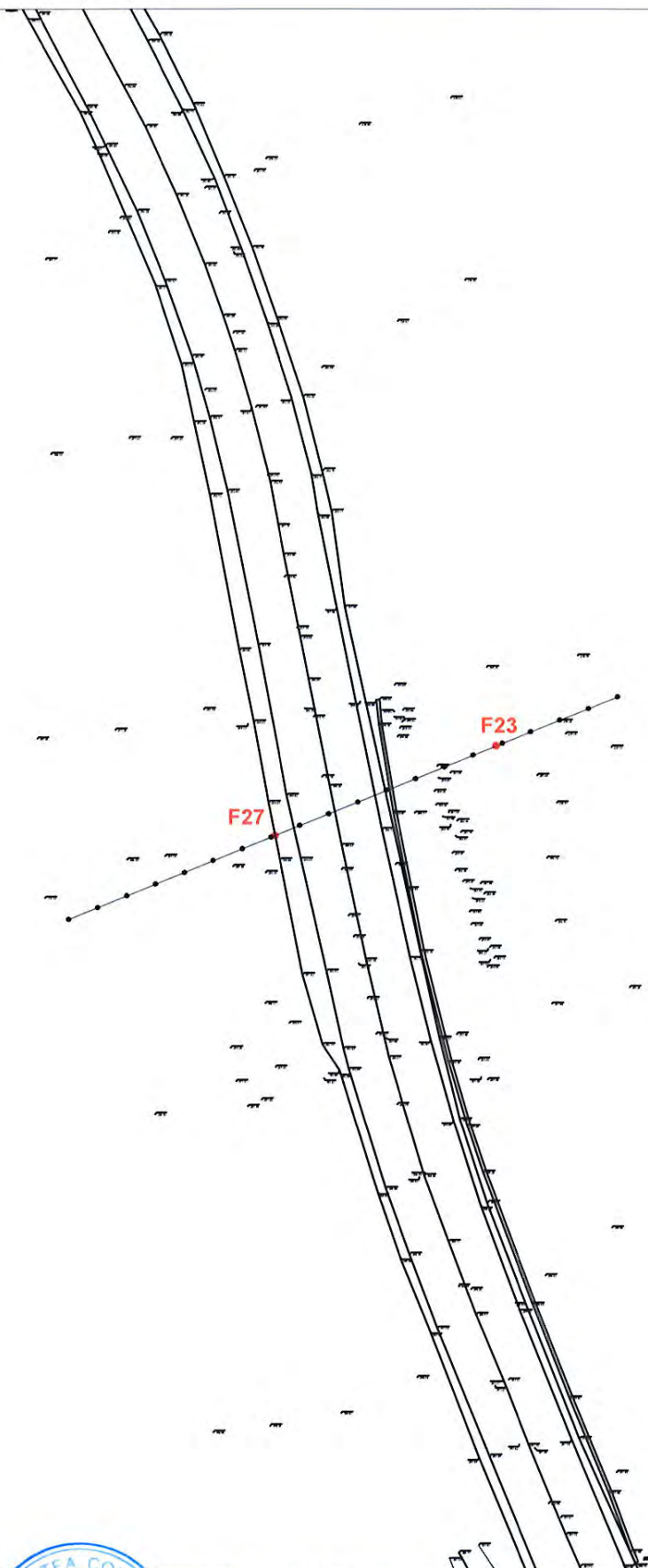
VERIFICATOR	NUME	SEMNTURA	CERINȚA	REFERAT de verificare/ RAPORT de expertiză tehnică (titlu, număr, data)
				beneficiar: COMPANIA NAȚIONALĂ DE ADMINISTRARE A INFRASTRUCTURII RUTIERE S.A. PRIN DIRECȚIA REGIONALĂ DE DRUMURI ȘI PODURI IAȘI
SPECIFICAȚIE	NUME	SEMNTATURA	SCARA	titlu proiect:
			1:10000	DN29A KM 23+010 - 37+770
SEF PROIECT	ing. Eduard Voicu		DATA	titlu planșă:
PROIECTAT	ing. Sofron Ștefan		2022	PLAN AMPLASARE INVESTIGAȚII GEOTEHNICE
DESENAT	ing. Sofron Ștefan			





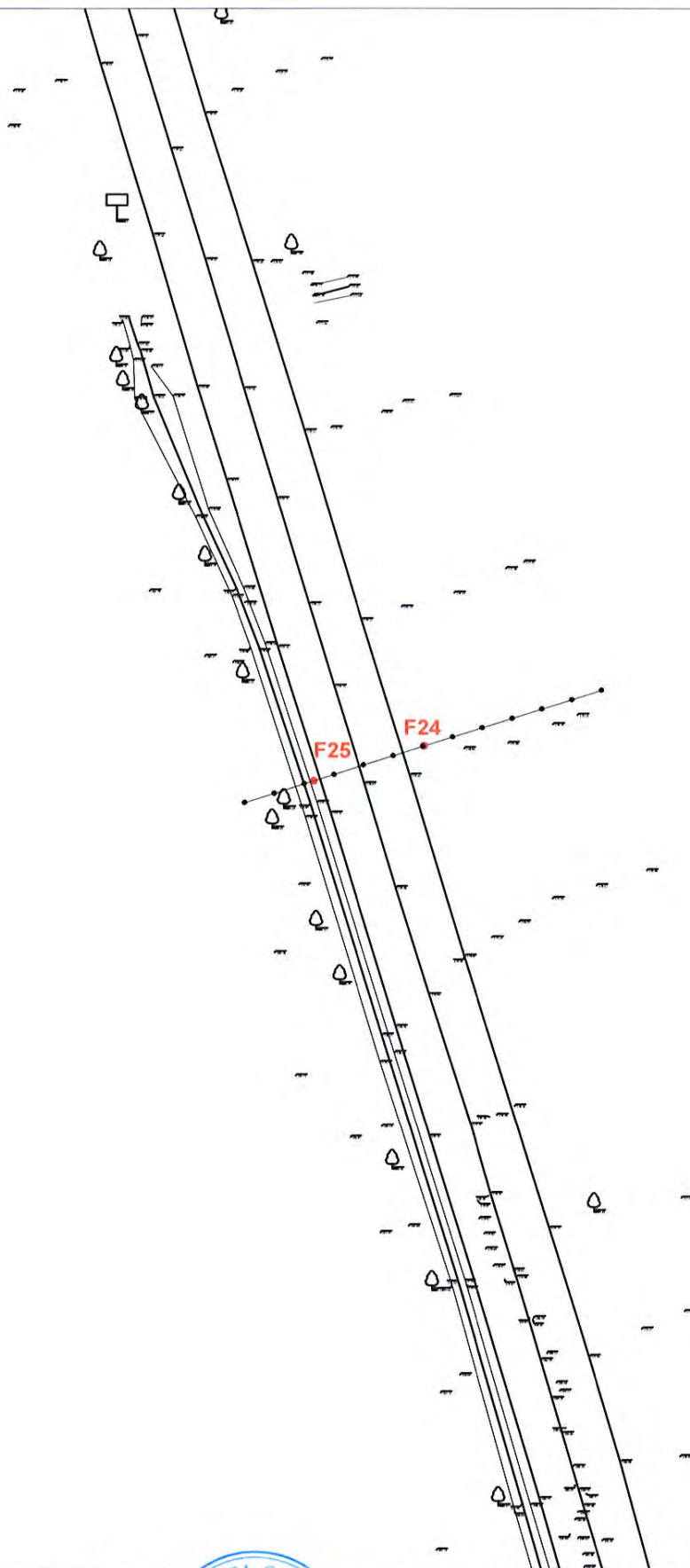
PROIECTANT GENERAL: CONSULTANTA PENTRU INFRASTRUCTURI TERESTRE CONSIT S.A.

																																																																																																																																																																																																																																																																																																																																																																																																																																																																																																																																																																																																																																																																																																																																																																																																																																																																																																																																																																																																																																																																																																																																																																																																																																																																																																																																																																																																																					</
--	--	--	--	--	--	--	--	--	--	--	--	--	--	--	--	--	--	--	--	--	--	--	--	--	--	--	--	--	--	--	--	--	--	--	--	--	--	--	--	--	--	--	--	--	--	--	--	--	--	--	--	--	--	--	--	--	--	--	--	--	--	--	--	--	--	--	--	--	--	--	--	--	--	--	--	--	--	--	--	--	--	--	--	--	--	--	--	--	--	--	--	--	--	--	--	--	--	--	--	--	--	--	--	--	--	--	--	--	--	--	--	--	--	--	--	--	--	--	--	--	--	--	--	--	--	--	--	--	--	--	--	--	--	--	--	--	--	--	--	--	--	--	--	--	--	--	--	--	--	--	--	--	--	--	--	--	--	--	--	--	--	--	--	--	--	--	--	--	--	--	--	--	--	--	--	--	--	--	--	--	--	--	--	--	--	--	--	--	--	--	--	--	--	--	--	--	--	--	--	--	--	--	--	--	--	--	--	--	--	--	--	--	--	--	--	--	--	--	--	--	--	--	--	--	--	--	--	--	--	--	--	--	--	--	--	--	--	--	--	--	--	--	--	--	--	--	--	--	--	--	--	--	--	--	--	--	--	--	--	--	--	--	--	--	--	--	--	--	--	--	--	--	--	--	--	--	--	--	--	--	--	--	--	--	--	--	--	--	--	--	--	--	--	--	--	--	--	--	--	--	--	--	--	--	--	--	--	--	--	--	--	--	--	--	--	--	--	--	--	--	--	--	--	--	--	--	--	--	--	--	--	--	--	--	--	--	--	--	--	--	--	--	--	--	--	--	--	--	--	--	--	--	--	--	--	--	--	--	--	--	--	--	--	--	--	--	--	--	--	--	--	--	--	--	--	--	--	--	--	--	--	--	--	--	--	--	--	--	--	--	--	--	--	--	--	--	--	--	--	--	--	--	--	--	--	--	--	--	--	--	--	--	--	--	--	--	--	--	--	--	--	--	--	--	--	--	--	--	--	--	--	--	--	--	--	--	--	--	--	--	--	--	--	--	--	--	--	--	--	--	--	--	--	--	--	--	--	--	--	--	--	--	--	--	--	--	--	--	--	--	--	--	--	--	--	--	--	--	--	--	--	--	--	--	--	--	--	--	--	--	--	--	--	--	--	--	--	--	--	--	--	--	--	--	--	--	--	--	--	--	--	--	--	--	--	--	--	--	--	--	--	--	--	--	--	--	--	--	--	--	--	--	--	--	--	--	--	--	--	--	--	--	--	--	--	--	--	--	--	--	--	--	--	--	--	--	--	--	--	--	--	--	--	--	--	--	--	--	--	--	--	--	--	--	--	--	--	--	--	--	--	--	--	--	--	--	--	--	--	--	--	--	--	--	--	--	--	--	--	--	--	--	--	--	--	--	--	--	--	--	--	--	--	--	--	--	--	--	--	--	--	--	--	--	--	--	--	--	--	--	--	--	--	--	--	--	--	--	--	--	--	--	--	--	--	--	--	--	--	--	--	--	--	--	--	--	--	--	--	--	--	--	--	--	--	--	--	--	--	--	--	--	--	--	--	--	--	--	--	--	--	--	--	--	--	--	--	--	--	--	--	--	--	--	--	--	--	--	--	--	--	--	--	--	--	--	--	--	--	--	--	--	--	--	--	--	--	--	--	--	--	--	--	--	--	--	--	--	--	--	--	--	--	--	--	--	--	--	--	--	--	--	--	--	--	--	--	--	--	--	--	--	--	--	--	--	--	--	--	--	--	--	--	--	--	--	--	--	--	--	--	--	--	--	--	--	--	--	--	--	--	--	--	--	--	--	--	--	--	--	--	--	--	--	--	--	--	--	--	--	--	--	--	--	--	--	--	--	--	--	--	--	--	--	--	--	--	--	--	--	--	--	--	--	--	--	--	--	--	--	--	--	--	--	--	--	--	--	--	--	--	--	--	--	--	--	--	--	--	--	--	--	--	--	--	--	--	--	--	--	--	--	--	--	--	--	--	--	--	--	--	--	--	--	--	--	--	--	--	--	--	--	--	--	--	--	--	--	--	--	--	--	--	--	--	--	--	--	--	--	--	--	--	--	--	--	--	--	--	--	--	--	--	--	--	--	--	--	--	--	--	--	--	--	--	--	--	--	--	--	--	--	--	--	--	--	--	--	--	--	--	--	--	--	--	--	--	--	--	--	--	--	--	--	--	--	--	--	--	--	--	--	--	--	--	--	--	--	--	--	--	--	--	--	--	--	--	--	--	--	--	--	--	--	--	--	--	--	--	--	--	--	--	--	--	--	--	--	--	--	--	--	--	--	--	--	--	--	--	--	--	--	--	--	--	--	--	--	--	--	--	--	--	--	--	--	--	--	--	--	--	--	--	--	--	--	--	--	--	--	--	--	--	--	--	--	--	--	--	--	--	--	--	--	--	--	--	--	--	--	--	--	--	--	--	--	--	--	--	--	--	--	--	--	--	--	--	--	--	--	--	--	--	--	--	--	--	--	--	--	--	--	--	--	--	--	--	--	--	--	--	--	--	--	--	--	--	--	--	--	--	--	--	--	--	--	--	--	--	--	--	--	--	--	--	--	--	--	--	--	--	--	--	--	--	--	--	--	--	--	--	--	--	--	--	--	--	--	--	--	--	--	--	--	--	--	--	--	--	--	--	--	--	--	--	--	--	--	--	--	--	--	--	--	--	--	--	--	--	--	--	--	--	--	--	--	--	--	--	--	--	--	--	--	--	--	--	--	--	--	--	--	--	--	--	--	--	--	--	--	--	--	--	--	--	--	--	--	--	--	--	--	--	--	--	--	--	--	--	--	--	--	--	--	--	--	--	--	--	--	--	--	--	--	--	--	--	--	--	--	--	--	--	--	--	--	--	--	--	--	--	--	--	--	--	--	--	--	--	--	--	--	--	--	--	--	--	--	--	--	--	--	--	--	--	--	--	--	--	--	--	--	--	--	--	--	--	--	--	--	--	--	--	--	--	--	--	--	--	--	--	--	--	--	--	--	--	--	--	--	--	--	--	--	--	--	--	--	--	--	--	--	--	--	--	--	--	--	--	--	--	--	--	--	--	--	--	--	--	--	--	--	--	--	--	--	--	--	--	--	--	--	--	--	----



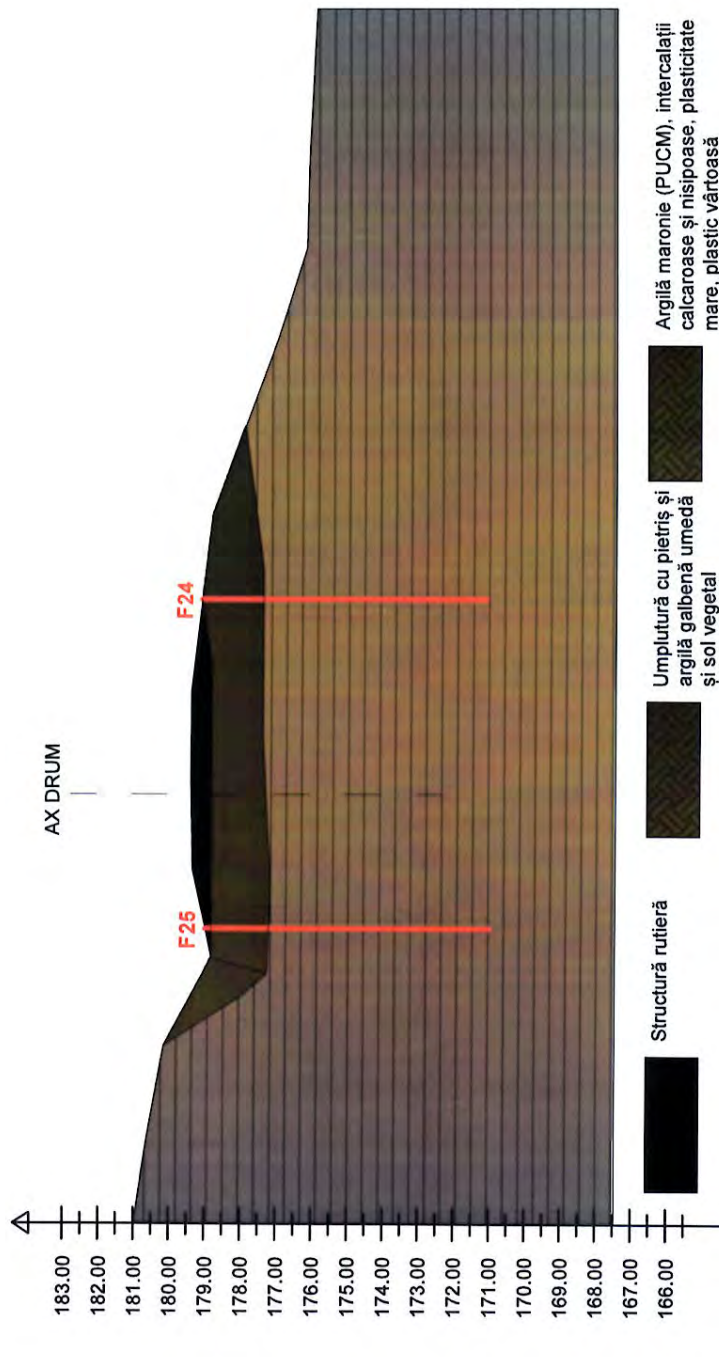
PROIECTANT GENERAL: CONSULTANTA PENTRU INFRASTRUCTURI TERESTRE CONSIT S.A.

VERIFICATOR	NUME	SEMNAȚURA	CERINȚA	REFERAT de verificare/ RAPORT de expertiză tehnică (titlu, număr, data)	
 s.c. INFRA TECH CONSTRUCT S.R.L. <small>J22/973/2018 C.U.I. RO39194450 Tel.: 0730495080</small>	beneficiar: COMPANIA NAȚIONALĂ DE ADMINISTRARE A INFRASTRUCTURII RUTIERE S.A. PRIN DIRECȚIA REGIONALĂ DE DRUMURI ȘI PODURI IAȘI			PROIECT	516/2022
	SPECIFICAȚIE	NUME	SEMNAȚURA	SCARA	
ȘEF PROIECT	ing. Eduard Voicu			1:500	
PROIECTAT	ing. Sofron Ștefan			DATA	
DESENAT	ing. Sofron Ștefan			2022	
titlu proiect: SERVICII DE EXPERTIZĂ TEHNICĂ PENTRU DN29A KM 23+010 - 37+770				adresa: DN 29A KM 23+010 - 37+770, JUDEȚUL BOTOȘANI	SG
titlu planșă: PLAN AMPLASARE INVESTIGAȚII GEOTEHNICE - PROFIL LITOLOGIC 2 - KM 29+900 - 30+500					PLANSA P5



PROIECTANT GENERAL: CONSULTANȚĂ PENTRU INFRASTRUCTURI TERESTRE CONSIT S.A.

VERIFICATOR	NUME	SEMNATURĂ	CERINȚĂ	REFERAT de verificare/ RAPORT de expertiză tehnică (titlu, număr, data)	
 s.c. INFRA TECH CONSTRUCT S.R.L. <small>J22/073/2018 C.U.I. RO39194450 Tel.: 0730495080</small>				beneficiar: COMPANIA NAȚIONALĂ DE ADMINISTRARE A INFRASTRUCTURII RUTIERE S.A. PRIN DIRECȚIA REGIONALĂ DE DRUMURI ȘI PODURI IAȘI	PROIECT 516/2022
	SPECIFICAȚIE	NUME	SEMNATURĂ	SCARA 1:500	
	ȘEF PROIECT	ing. Eduard Voicu		titlu proiect:	SERVICII DE EXPERTIZĂ TEHNICĂ PENTRU DN29A KM 23+010 - 37+770
	PROIECTAT	ing. Sofron Ștefan		adresa:	DN 29A KM 23+010 - 37+770, JUDEȚUL BOTOȘANI
DESENAT	ing. Sofron Ștefan		DATA 2022	titlu planșă:	PLAN AMPLASARE INVESTIGAȚII GEOTEHNICE - PROFIL LITOLOGIC 3 - KM 35+100 - 35+250
					PLANSA P6



Număr punct	1	2	3	4	5	6	7	8	9	10	11	12	13
COTĂ TEREN	180.61	180.16	178.83	179.37	179.43	179.42	179.13	178.84	177.92	176.99	176.20	176.14	176.01
PARTIALE	2.50	2.50	2.50	2.50	2.50	2.50	2.50	2.50	2.50	2.50	2.50	2.50	2.50
CUMULATE		2.50	5.00	7.50	10.00	12.50	15.00	17.50	20.00	22.50	25.00	27.50	30.00
													32.50

PROIECTANT GENERAL: CONSULTANȚĂ PENTRU INFRASTRUCTURI TERESTRE CONSIT S.A.

VERIFICATOR	NUME	SEMNATURA	CERINȚA	REFERAT de verificare/ RAPORT de expertiză tehnică (titlu, număr, data)	PROIECT
	ING. EDUARD VOICU			BENEFICIAR: COMPANIA NAȚIONALĂ DE ADMINISTRARE A INFRASTRUCTURII RUTIERE S.A. PRIN DIRECTIA REGIONALĂ DE DRUMURI ȘI PODURI IAȘI	516/2022
SPECIFICAȚIE	NUME	SEMNATURA	SCARA	TITLU PROIECT	SG
SEF PROIECT	ing. Eduard Voicu		1:200	DN29A KM 23+010 - 37+770	
PROIECTAT	ing. Sofron Ștefan			adresa: DN 29A KM 23+010 - 37+770, JUDEȚUL BOTOȘANI	
DESEINAT	ing. Sofron Ștefan		DATA	titlu planșă:	PLANSĂ
			2022	PROFIL LITOLOGIC 3 - KM 35+100 - 35+250	P9